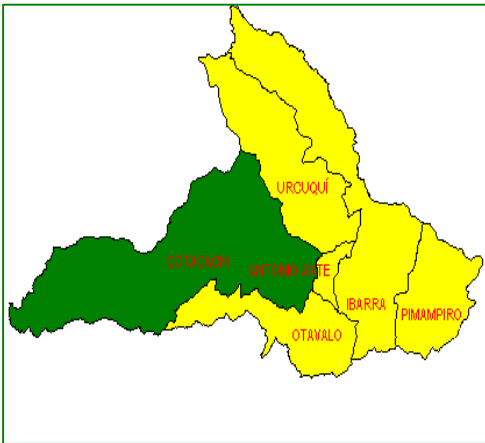


Cantón COTACACHI



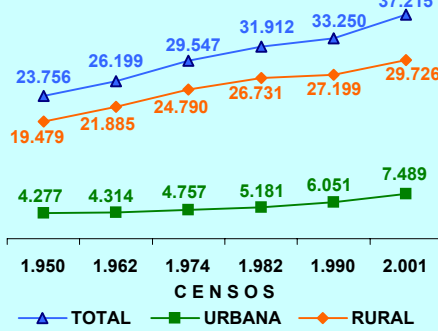
MAPA DE LA PROVINCIA DE IMBABURA



PRESENTACIÓN

El Instituto Nacional de Estadística y Censos, tiene el agrado de poner a consideración de la población del Cantón Cotacachi y de las entidades públicas y privadas de la provincia, los resultados definitivos de algunas de las variables investigadas en el VI Censo de Población y V de Vivienda, realizado el 25 de noviembre del año 2001.

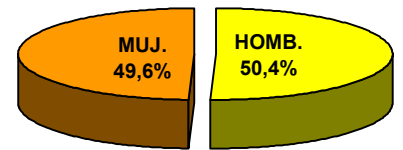
POBLACIÓN POR ÁREAS CENSOS 1950 - 2001



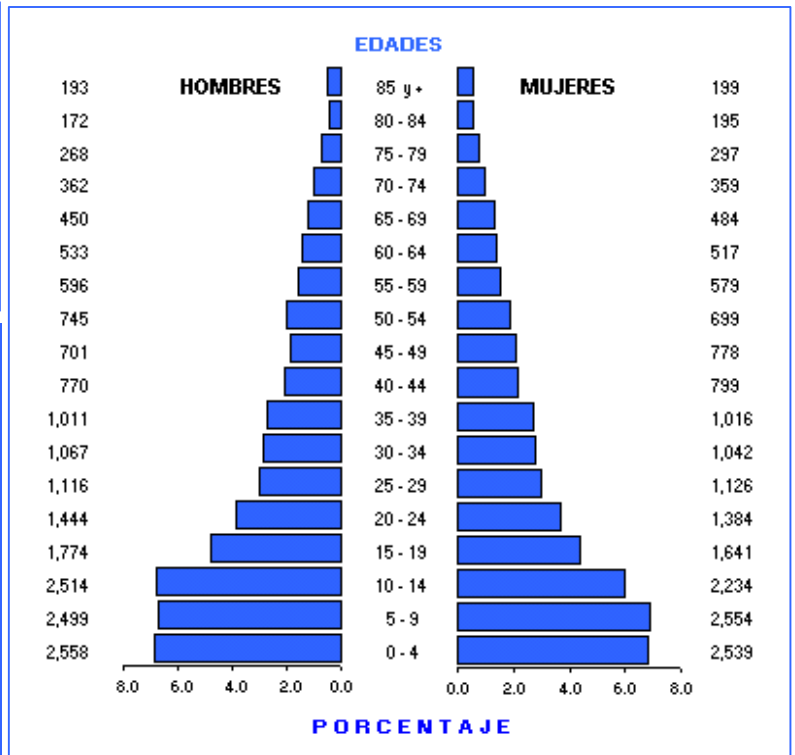
POBLACIÓN DEL CANTÓN COTACACHI CENSO 2001

ÁREAS	TOTAL	HOMBRES	MUJERES
TOTAL	37.215	18.773	18.442
URBANA	7.489	3.584	3.905
RURAL	29.726	15.189	14.537

POBLACIÓN POR SEXO



PIRÁMIDE DE POBLACIÓN. Censo 2001




La población del Cantón COTACACHI, según el Censo del 2001, representa el 10,8 % del total de la Provincia de Imbabura; ha crecido en el último período intercensal 1990-2001, a un ritmo del 1,0 % promedio anual. El 79,9 % de su población reside en el Área Rural; se caracteriza por ser una población joven ya que el 49,2 % son menores de 20 años, según se puede observar en la Pirámide de Población por edades y sexo.

DISTRIBUCIÓN DE LA POBLACIÓN DEL CANTÓN COTACACHI, SEGÚN PARROQUIAS

PARROQUIAS	TOTAL	HOMBRES	MUJERES
TOTAL	37.215	18.773	18.442
COTACACHI (URBANO)	7.489	3.584	3.905
AREA RURAL	29.726	15.189	14.537
PERIFERIA	7.513	3.660	3.853
APUELA	1.909	1.009	900
GARCÍA MORENO	4.682	2.565	2.117
IMANTAG	4.660	2.343	2.317
PEÑAHERRERA	1.999	1.062	937
PLAZA GUTIERREZ	653	354	299
QUIROGA	5.561	2.720	2.841
6 DE JULIO DE CUELLAJE	1.903	1.005	898
VACAS GALINDO	846	471	375

CANTÓN COTACACHI: TASAS DE ANALFABETISMO, POR SEXO Y ÁREAS. Censo 2001

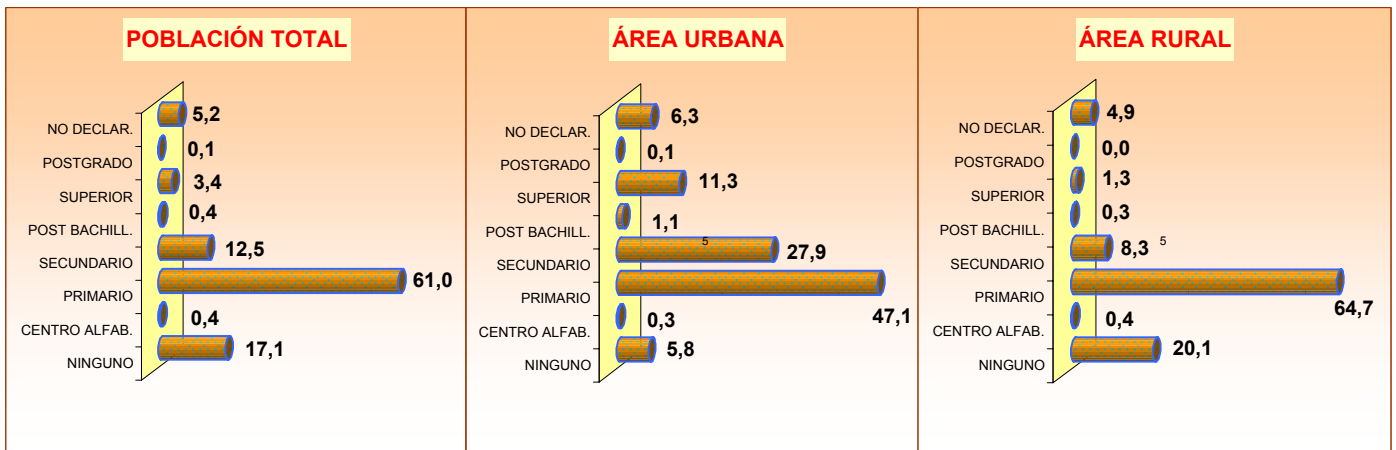


**CANTÓN COTACACHI: POBLACIÓN DE 5 AÑOS Y MÁS, POR SEXO Y ÁREAS,
SEGÚN NIVELES DE INSTRUCCIÓN. Censo 2001**


NIVELES DE INSTRUCCIÓN	TOTAL			HOMBRES			MUJERES		
	TOTAL	URBANO	RURAL	TOTAL	URBANO	RURAL	TOTAL	URBANO	RURAL
TOTAL	32.118	6.746	25.372	16.215	3.207	13.008	15.903	3.539	12.364
NINGUNO	5.482	390	5.092	2.226	128	2.098	3.256	262	2.994
CENTRO ALFAB.	114	21	93	65	9	56	49	12	37
PRIMARIO	19.606	3.178	16.428	10.500	1.609	8.891	9.106	1.569	7.537
SECUNDARIO	4.002	1.885	2.117	1.862	828	1.034	2.140	1.057	1.083
POST BACHILLERATO	144	75	69	57	32	25	87	43	44
SUPERIOR	1.096	764	332	532	373	159	564	391	173
POSTGRADO	19	10	9	11	6	5	8	4	4
NO DECLARADO	1.655	423	1.232	962	222	740	693	201	492

El promedio de años aprobados por la población de 10 años y más (escolaridad media) para el Cantón Cotacachi es de 4,7 años, para la población del área urbana es de 7,4 años y para el área rural 4,0 años. Para hombres 4,8 y para mujeres 4,7 años

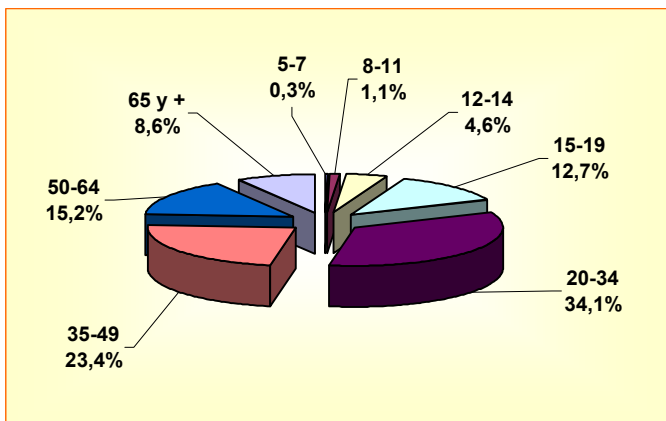
PORCENTAJE DE POBLACIÓN, SEGÚN NIVELES DE INSTRUCCIÓN



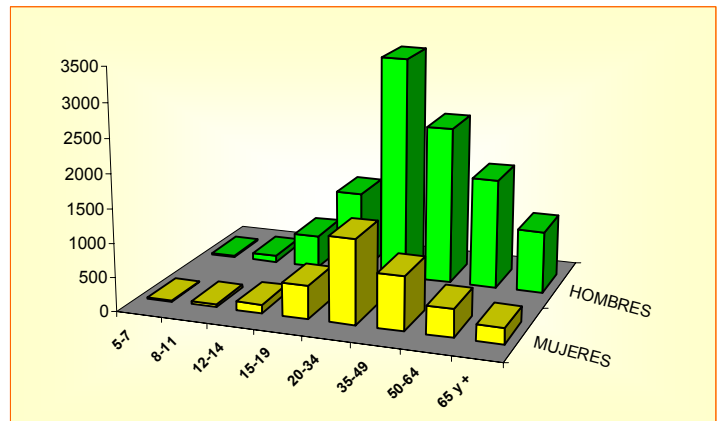
POBLACIÓN DE 5 AÑOS Y MÁS, ACTIVA E INACTIVA, SEGÚN SEXO Y ÁREAS



POBLACIÓN DE 5 AÑOS Y MÁS, OCUPADA POR GRUPOS DE EDAD



POBLACIÓN DE 5 AÑOS Y MÁS, OCUPADA POR SEXO Y GRUPOS DE EDAD



CANTÓN COTACACHI

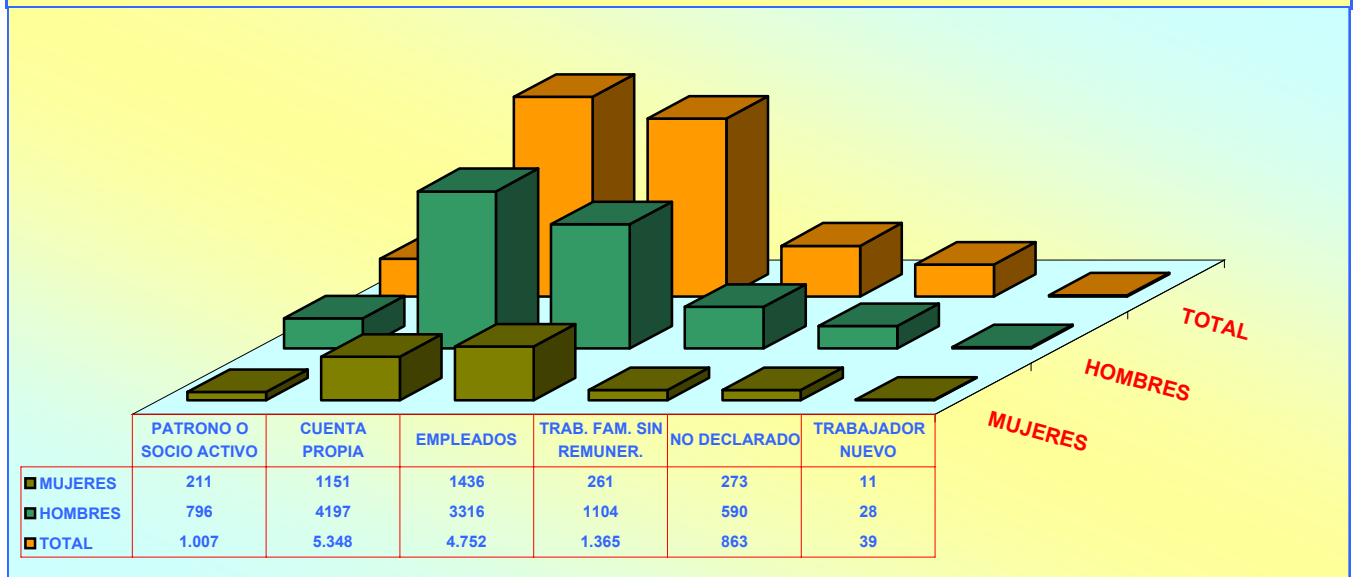
POBLACIÓN ECONÓMICAMENTE ACTIVA DE 5 AÑOS Y MÁS, POR SEXO SEGÚN GRUPOS OCUPACIONALES

GRUPOS DE OCUPACIÓN	TOTAL	HOMBRES	MUJERES
TOTAL	13.374	10.031	3.343
MIEMBROS, PROFESIONALES			
TÉCNICOS	625	332	293
EMPLEADOS DE OFICINA	358	182	176
TRAB. DE LOS SERVICIOS	904	396	508
AGRICULTORES	2.269	1.943	326
OPERARIOS Y OPERADORES			
DE MAQUINARIAS	2.808	2.248	560
TRAB. NO CALIFICADOS	5.872	4.597	1.275
OTROS	538	333	205

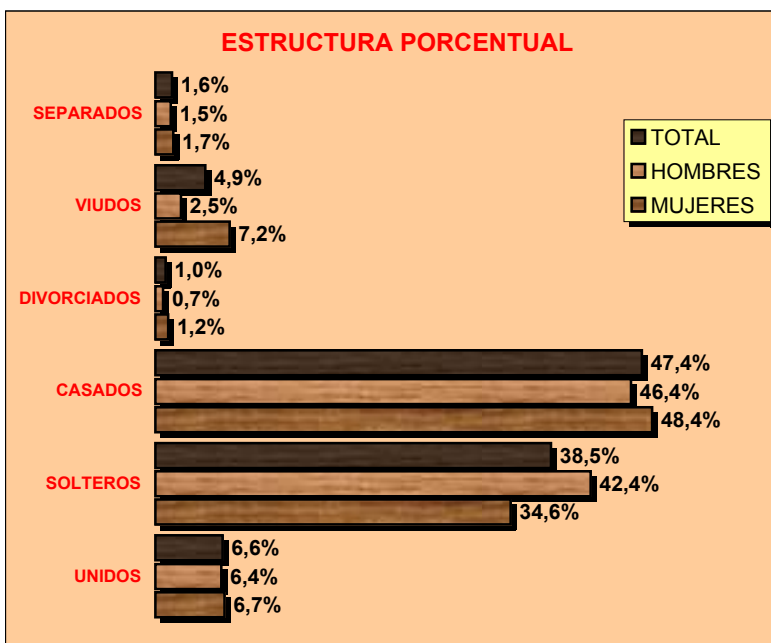
SEGÚN RAMAS DE ACTIVIDAD

RAMAS DE ACTIVIDAD	TOTAL	HOMBRES	MUJERES
TOTAL	13.374	10.031	3.343
AGRICULTURA, GANADERÍA			
CAZA, PESCA, SILVICULTURA	6.781	5.993	788
MANUFACTURA	1.725	1.208	517
CONSTRUCCIÓN	887	875	12
COMERCIO	846	453	393
ENSEÑANZA	491	220	271
OTRAS ACTIVIDADES	2.644	1.282	1.362

POBLACIÓN ECONÓMICAMENTE ACTIVA DE 5 AÑOS Y MÁS, POR SEXO SEGÚN CATEGORÍA DE OCUPACIÓN



POBLACIÓN DE 12 AÑOS Y MÁS POR ESTADO CIVIL O CONYUGAL, SEGÚN SEXO



VALORES ABSOLUTOS

ESTADO CIVIL	TOTAL	HOMBRES	MUJERES
TOTAL	25.058	12.650	12.408
UNIDOS	1.644	810	834
SOLTEROS	9.658	5.364	4.294
CASADOS	11.871	5.866	6.005
DIVORCIADOS	246	93	153
VIUDOS	1.217	318	899
SEPARADOS	400	187	213
NO DECLARADO	22	12	10

CENSO DE VIVIENDA

CANTÓN COTACACHI							
TOTAL DE VIVIENDAS, OCUPADAS CON PERSONAS PRESENTES, PROMEDIO DE OCUPANTES Y DENSIDAD POBLACIONAL Censo 2001							
ÁREAS	TOTAL DE VIVIENDAS	VIVIENDAS PARTICULARES OCUPADAS CON PERSONAS PRESENTES			POBLACIÓN TOTAL	EXTENSIÓN Km ²	DENSIDAD Hab / Km ²
		NÚMERO	OCUPANTES	PROMEDIO			
TOTAL CANTÓN	10.245	8.263	37.081	4,5	37.215	1.725,7	21,6
ÁREA URBANA	2.160	1.904	7.398	3,9	7.489		
ÁREA RURAL	8.085	6.359	29.683	4,7	29.726		

VIVIENDAS PARTICULARES OCUPADAS, POR TIPO DE VIVIENDA, SEGUN PARROQUIAS									
PARROQUIAS	TOTAL VIVIENDAS	TIPO DE VIVIENDA							
		CASA O VILLA	DEPARTAMENTO	CUARTOS EN INQUIL.	MEDIA-GUA	RANCHO	COVACHA	CHOZA	OTRO
TOTAL CANTÓN	8.263	6.505	119	198	1.006	128	78	221	8
COTACACHI (URBANO)	1.904	1.525	89	109	174	3	1	2	1
PERIFERIA	1.529	1.233	2	8	220	5	22	34	5
APUELA	433	296	-	22	60	21	8	25	1
GARCIA MORENO	946	673	6	11	189	48	8	10	1
IMANTAG	989	721	3	7	178	10	17	53	-
PEÑAHERRERA	464	428	-	10	16	-	4	6	-
PLAZA GUTIERREZ	154	124	-	2	7	2	-	19	-
QUIROGA	1.267	1.071	16	13	100	6	7	54	-
6 DE JULIO DE CUELLAJE	382	308	2	14	36	5	9	8	-
VACAS GALINDO	195	126	1	2	26	28	2	10	-

VIVIENDAS PARTICULARES OCUPADAS, SEGÚN SERVICIOS QUE DISPONE Y TIPO DE TENENCIA DE LA VIVIENDA

ABASTECIMIENTO DE AGUA			
TOTAL	8.263	100,0	
RED PÚBLICA	5.400	65,4	
POZO	289	3,5	
RÍO O VERTIENTE	2.409	29,2	
CARRO REPARTIDOR	42	0,5	
OTRO	123	1,5	

PRINCIPAL COMBUSTIBLE PARA COCINAR			
TOTAL	8.263	100,0	
GAS	4.392	53,2	
ELECTRICIDAD	36	0,4	
GASOLINA	10	0,1	
KÉREX O DIESEL	36	0,4	
LEÑA O CARBÓN	3.742	45,3	
OTRO	19	0,2	
NO COCINA	28	0,3	

ELIMINACIÓN DE AGUAS SERVIDAS			
TOTAL	8.263	100,0	
RED PÚBL. DE ALCANTARILLADO	3.114	37,7	
POZO CIEGO	894	10,8	
POZO SÉPTICO	486	5,9	
OTRA FORMA	3.769	45,6	

TIPO DE TENENCIA			
TOTAL	8.263	100,0	
PROPIA	6.431	77,8	
ARRENDADA	712	8,6	
EN ANTICRESIS	14	0,2	
GRATUITA	657	8,0	
POR SERVICIOS	388	4,7	
OTRO	61	0,7	

SERVICIO ELÉCTRICO			
TOTAL	8.263	100,0	
SI DISPONE	5.739	69,5	
NO DISPONE	2.524	30,5	

SERVICIO TELEFÓNICO			
TOTAL	8.263	100,0	
SI DISPONE	1.694	20,5	
NO DISPONE	6.569	79,5	